


















Породный состав лесов малонарушенных территорий согласно карте «Леса СССР» (1990). Легенда




Преобладающие породы деревьев в пределах малонарушенных лесных территорий:

-  сосна (*Pinus sylvestris*)
-  ель, пихта, смесь ели и пихты (*Picea spp.*, *Abies spp.*)
-  лиственница (*Larix spp.*)
-  кедр (*Pinus sibirica*, *P. koraiensis*)
-  дуб (*Quercus spp.*)
-  бук (*Fagus orientalis*)
-  граб (*Carpinus spp.*)
-  береза каменная (*Betula ermanii*)
-  береза (*Betula spp.*)
-  осина (*Populus tremula*)
-  липа (*Tilia spp.*)
-  другие породы деревьев
-  другие породы деревьев с преобладанием клена (*Acer spp.*)
-  не покрытые лесом территории (включая редины)





Леса вне малонарушенных лесных территорий:

-  леса, не являющиеся малонарушенными в пределах зоны исследования
-  леса за пределами зоны исследования
-  сопредельные страны

Водные объекты:

-  океаны и моря
-  озера и крупные реки
-  прочие реки

Границы

-  государственные
-  субъектов Российской Федерации
-  южная граница полосы притундровых лесов
-  отдельные города