
























Растительность сомкнутых лесов (для ряда крупнейших сомкнутых малонарушенных лесных массивов Сибири и Дальнего Востока). Легенда




Группы растительных сообществ в пределах ряда крупнейших сомкнутых малонарушенных лесных массивов на основе легенды к карте «Растительность СССР» (1957):

-  Европейские северотаежные еловые леса, местами в сочетании с березняками и сфагновыми болотами
-  Европейские среднетаежные еловые леса, местами в сочетании с березово-осиновыми лесами, сфагновыми болотами и лугами
-  Сибирские северотаежные лиственнично-елово-кедровые леса, местами в сочетании со сфагновыми болотами
-  Сибирские среднетаежные елово-пихтово-кедровые леса, местами в сочетании со сфагновыми болотами и березняками
-  Сибирские южнотаежные елово-кедрово-пихтовые леса, местами в сочетании со сфагновыми болотами, березняками и осинниками
-  Сибирские горнотаежные темнохвойные леса
-  Горные темнохвойные леса, местами в сочетании с хвойно-широколиственными лесами (Дальний Восток)
-  Европейско-западносибирские северотаежные сосновые леса, местами в сочетании со сфагновыми болотами
-  Европейско-западносибирские средне- и южнотаежные сосновые леса, местами в сочетании со сфагновыми болотами
-  Сибирские травяно-кустарничковые и кустарничковые лиственнично-сосновые и сосновые леса в сочетании с лишайниково-кустарничковыми сосняками
-  Западносибирские северотаежные мохово-кустарничковые и лишайниково-кустарничковые лиственничные, елово-лиственничные и сосново-лиственничные леса
-  Центральносибирские среднетаежные кустарничковые и травяно-кустарничковые лиственничные леса борového типа
-  Дальневосточные багульниковые лиственничные леса, местами в сочетании с травяно-болотными и сфагновыми лиственничными лесами (марями)
-  Дальневосточные травяно-болотные и сфагновые лиственничные леса (мари), местами в сочетании с багульниковыми лиственничными лесами и болотами
-  Горные северотаежные редкостойные лиственничные леса
-  Горные восточносибирские среднетаежные лиственничные леса
-  Горные южносибирские лиственничные леса
-  Горные южносибирские кедрово-лиственничные леса в сочетании с кедровыми лесами
-  Дальневосточные широколиственные леса из монгольского дуба, амурской липы и других лиственных пород
-  Территории в пределах малонарушенных лесных территорий, для которых классификация растительности не проводилась.





Леса вне малонарушенных лесных территорий:

-  леса, не являющиеся малонарушенными в пределах зоны исследования
-  леса за пределами зоны исследования
-  сопредельные страны

Водные объекты:

-  океаны и моря
-  озера и крупные реки
-  прочие реки

Границы

-  государственные
-  субъектов Российской Федерации
-  южная граница полосы притундровых лесов
-  отдельные города